

ΕΘΓΡΑΦΟΦΙΑ

δε

ΙΒΕΡΙΑ

5<sup>e</sup> Classe



△ e △ ios es el Oriente,

△ e É l el Occidente,

Norte y Sur, cada tramo

En sus gloriosas manos.

(A. Silesius)



# Nuestra Tierra

Como Todo en el Todo se teje y fluye,  
Lo uno en lo otro a Dios se atribuye;  
Lo uno en lo otro obra y vivifica  
Haciendo a la Tierra tan extensa y rica.

Las fuerzas Celestes que vibran y llegan  
En cada camino penetran y llenan  
De frutos los tramos, de vida los mares,  
Montañas, Países, remansos lugares.

Como Todo en Todo se teje y reparte,  
También Nuestra Tierra es del Todo, Una Parte

5ª Clase



ΕΥΡΩΠΗ

ΔΑΝΥΒΙΟ

ΜΑΡ  
ΝΕΪΡΟ

ΙΒΕΡ

ΕΜΠΟΡΙΟΝ

ΤΑΡΕΣΣΟΣ



ΜΑΡ

ΜΕΔΙΤΕΡΡΑΝΕΟ

ΓΡΕΚΙΑ

ΤΡΟΙΑ

ΑΘΗΝΑΣ  
ΕΣΠΑΡΤΑ

ΑΣΙΑ

ΚΡΕΤΑ

ΑΦΡΙΚΑ

Εγίπτο





# EUPOTTA

(Redacción-dictado)

Σ según la leyenda griega, Agenor, rey fenicio, tenía una hija de la cual se enamoró el dios Zeus. Δ disfrazándose este de toro raptó a la doncella llevándola a nado hasta la isla de Xreta: (Π para compensar a la muchacha por aquel rapto, los dioses del Olimpo hicieron su nombre inmortal, (no) llamando así a todo el continente donde se encuentra la isla de Xreta:

Iberia

! Ψ tu nombre será inmortal, pues de ahora en adelante el continente que te recibió se llamará Europa!

Iberia

Para los griegos, Europa se extendía por toda la costa norte del mar Mediterráneo, desde Troya hasta las columnas de Hércules. Entre medio buscaron puertos marítimos donde comprar y vender minerales y comida. (el uso)

Uno de los más importantes (es) fue el puerto de la ciudad de (Amphipolis) Emporion (en el <sup>antiguo</sup> islote de San Martín) cerca del río Iber (Ebro)



Al sur de Europa, bañadas por el Mar Mediterráneo destacan tres grandes penínsulas hermanadas en el pasado por su cultura, costumbres e incluso (d) lenguas. El griego y el latín fueron los padres de nuestra lengua Castellana, el gallego y el catalán.

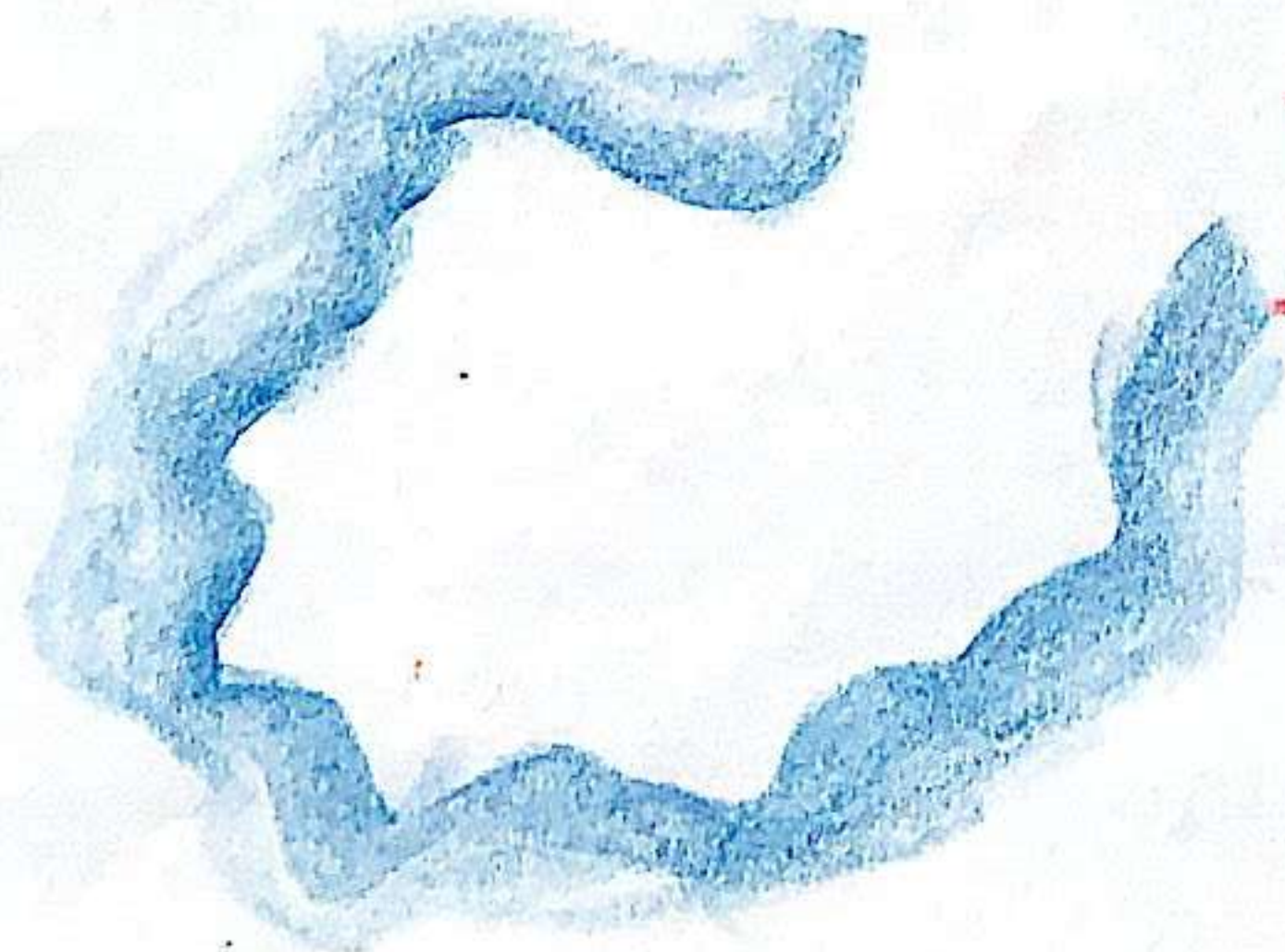
En estas tres penínsulas viven gentes también muy similares por su carácter y temperamento alegre, junto del regalo que reciben de los dioses: mucha luz, clima suave y apertura al mar:



ΓΡΕΧΙΑ  
ITANIA



ΠΕΝΙΝΣΟΥΛΑ



IBÉPIXA




En Europa encontramos tres penínsulas principales y emparentadas por la historia:

- Grecia
- Italia
- Península Ibérica

Dibujo

Ya sabemos que Grecia fue y sigue siendo un país de montañas, las <sup>cuales</sup> (que) dividieron a sus pueblos en ciudades-estados. También la P.I. tiene muchos ~~montañas~~; ellas separan muchos pueblos, regiones, climas, idiomas y hacen por ello que ella sea como un pequeño continente con:





MAR CANTÁBRICO

Mapa 1



PIRENEOS

EUROPA

AFRICA





MAR CANTÁBRICO

PIRINEOS



OCEANO ATLANTICO

MAR MEDITERRANEO



# Montañas que separan y que "unen".

(granito y caliza) Las nievas y montañas de la península se levantan como murallas reparatorias de regiones, climas, idiomas, etc. Pero gracias a ellas, los ríos brotan y llevan todo su poder por donde pasan, uniendo regiones y pueblos.

Principalmente los montes del Norte de la península (M. de Galicia, de Cantabria, Picos de Europa, M. Vascos y Pirineos) son los que más vida y secretos <sup>naturales</sup> conservan:

(\*) Prados y bosques de Robles, hayas, castaños y pinos forman todos ellos la España húmeda y verde. En ella todavía pueden vivir salvajemente:


El Oso pardo (Cantabria | Pirineos)

El Lobo

Las Cabras montesas y rebecos (M. de Covadonga)

Los Jabalíes y otros

Los lince (Pirineos)





FRANCIA



CANTABRIA

CANTA Y MOLILLA

BALEARIC

9







# "PAREDES" QUE SEPARAN Y QUE UNEN

En España son muchas 'las paredes' o sistemas montañosos que durante tiempo han separado a los pueblos. Por otro lado, también las montañas han <sup>atraen</sup> atraído el agua de las nubes, siendo "cuna" de nacimientos de ríos largos y caudalosos: "carreteras de agua" que han unido a su vez a muchas <sup>tierras</sup> gente, regando <sup>los campos</sup> y dando vida a las ciudades. Allí por donde los ríos fluyen anchos y lentos formando valles le llamamos depressiones:

Depresión o valle de Ebro

Depresión o valle del Guadalquivir

Para pasar de una región a otra, hay que salvar los Puertos de Montaña: (Mapa 2)

← Puerto de Navacerrada y Somosierra (De Castilla-La Mancha <sup>Madrid</sup> a C. León) por  
Puerto de Despeñaperros (De Andalucía a Castilla-La Mancha) por Sierra Nevada  
Puertos del Gundo y Pajares (De Castilla-León a Cantabria) por P. de Europa  
el sistema central





PORTUGAL

EL NORTE DE ESPAÑA  
(Ríos Miño y Ebro)

España húmeda



# CLIMAS

COSTA ATLANT. GALLEGA

COSTA CANTÁBRICA



COSTA ATLANTICO PORTUGUESA

COSTA INSULAR

COSTA MEDITERRANEA

c. de Ortegal

C. de Picos

C. del Ojo

G. de Vizcaya

C. Madrilchaco

(c.)  
G.

C. de Creus

G. de Rosas

C.

G.

Δ. del Ebro

G. de Valencia

C. de la Nau

C. de Palos EYENDA:

C. Finistere

C. de Rota

C. S. Vicente

G. de Cádiz

COSTA ATLANTICA ANDALUZA

C. Trafalgar

Pta. de Tarifa

C. de Gata  
G. de Almería

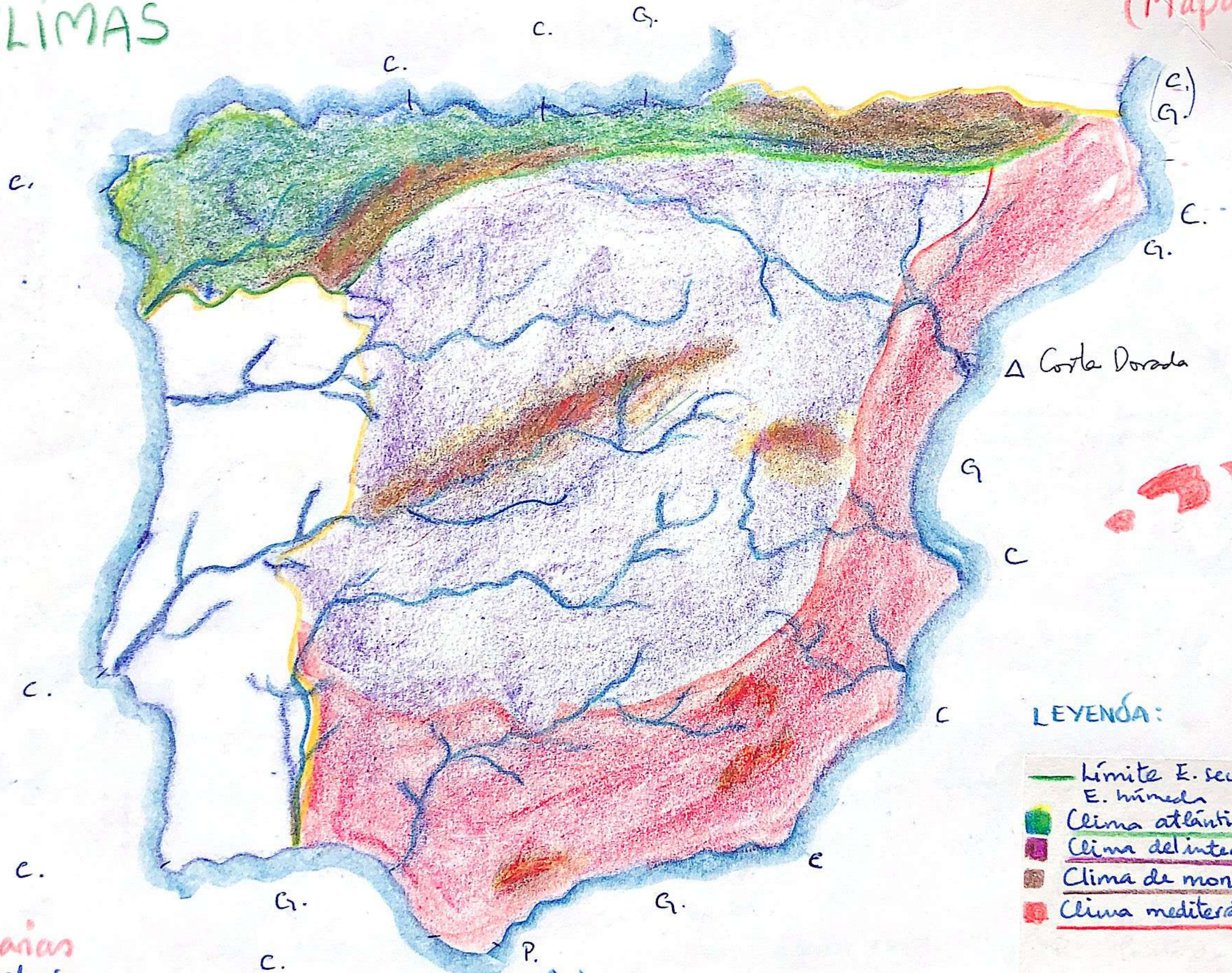
COSTA INSULAR

- Límite E. de clima
- E. húmeda
- Clima atlántico
- Clima del interior
- Clima de montaña
- Clima mediterráneo
- C = Cabo
- G = Golfo
- Δ = Delta
- Pta = Punta



# CLIMAS

(Mapa 5)



△ Costa Dorada

## LEYENDA:

- límite E. seco y E. húmedo
- Clima atlántico
- Clima del interior
- Clima de montaña
- Clima mediterráneo

Canarias  
Clima cálido

11





CUENCA  
DEL  
RÍO  
EBRO

- Montes de Galicia
- Montes de León
- Picos de Europa
- Pirineos
- Montes Ibéricos
- Montes Catalanes



# El Ebro

~ El pico de los tres mares ~

El río Iber fue su nombre  
y Ebro ahora se le llama,  
en Picos de Europa nace  
y en Cataluña se acaba.

En Cantabria se despeña  
entre prados con ovejas,  
entre vacas y frutales,  
mantanas, cerezas deja.

Pasa lento la Rioja,  
por Logroño capital,  
entre álamos y viñas  
el mejor vino nos da.

Entra en Navarra la bella  
donde al encuentro le salen  
sus afluentes de arriba (del que llegan  
de <sup>los</sup> entre) Parques Nacionales.

Y muchos tejos redondos  
adornan estos parajes  
que son coníferos fuertes  
y refugio de <sup>como sus pueblos y gente</sup> animales.

Desde el Pirineo descienden  
Aga, Gallego, Aragón  
sus afluentes más grandes  
que hacen del Ebro un río.



# EL RÍO EBRO

"Pico de los Tres Mares: Atlántico, Cantábrico y Mediterráneo"

El río Íber fue su nombre y EBRO ahora se llama,  
en Picos de Europa nace y en Tarragona se acaba.

En Cantabria se despeña entre prados con ovejas,  
entre vacas y frutales, manzanos, cerezos deja.

Pasa lento La Rioja por Logroño capital,  
entre álamos y viñas el mejor vino no da.

Entra en Reino de Navarra, donde al encuentro le salen  
sus torrentes con cascadas, entre Parques Nacionales.

Desde el Pirineo le llegan Aga. Gallego. Aragón:  
sus afluentes más grandes que hacen del Ebro "un varón".

Y muchos tejos verdosos adoman estos paisajes:  
son coníferas muy fuertes y refugio de animales.

Después penetra Aragón y por Zaragoza pasa,  
siendo ésta la región donde es más fértil su agua.

Por chocar con la gran sierra de los Montes Catalanes  
tiene que dar muchas vueltas para salir adelante...

hasta divisar, cansado, la plana y la fértil costa  
y en Delta Mediterráneo morir en ciudad de Amposta.

¡Maños (aragoneses), navarros y riojanos,  
por el Ebro hermanos  
y por la jota que bailamos!



Después penetra Aragón  
y por Zaragoza pasa,  
siendo esta la región  
donde más vedos regalada.

Y la jota les inspira  
para gozar la montaña  
por eso este baile llega  
a todas partes de España

Por chocar con la gran Sierra  
de la Montaña Catalana  
tiene que dar muchas curvas  
para salir adelante

Hasta divisor, cansado,  
la plana y la fértil costa  
y en delta Mediterráneo  
morir en ciudad de Amposta.

! Aragoneses, navarras y riojanos,  
primos hermanos

por la jota  
que bailamos. ¡



# LA Meseta Castellana

« Nueve meses invierno y tres de infierno »

Es la zona más grande de España, limitada por

Al norte por M. de León y P. de Europa.  
Al sur por S. Morena.  
Al este por M. Ibéricos y S. de Guasca  
Al oeste por Portugal.

Dentro de la Meseta:

en el centro, S. de Gredos y Guasca Larrosa  
M. de Toledo.

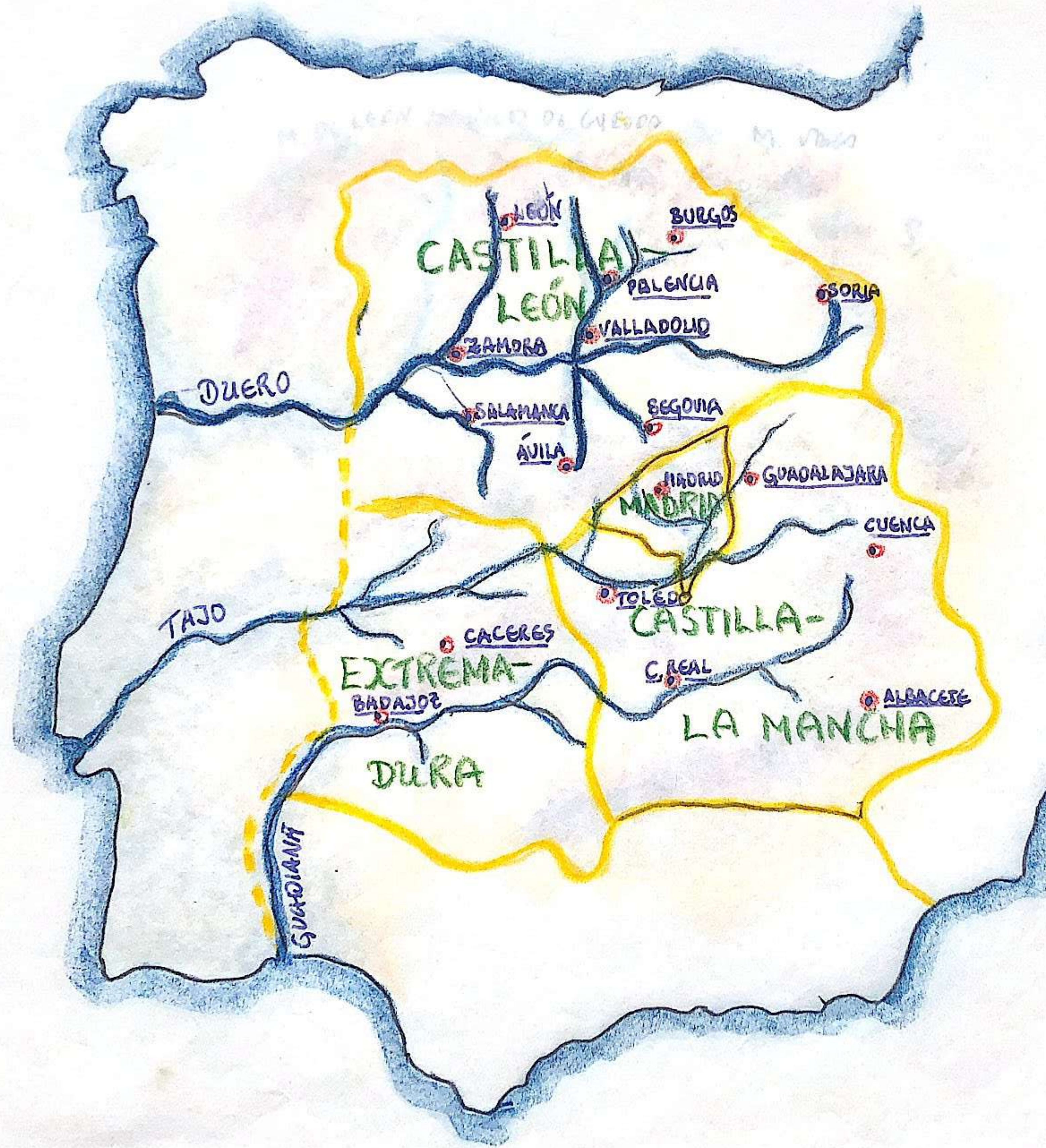
En toda esta montaña nevada 3 ríos como afluentes:

El Duero en M. Ibéricos

El Tago en S. de Guasca

El Guadalupe también en S. de Guasca.

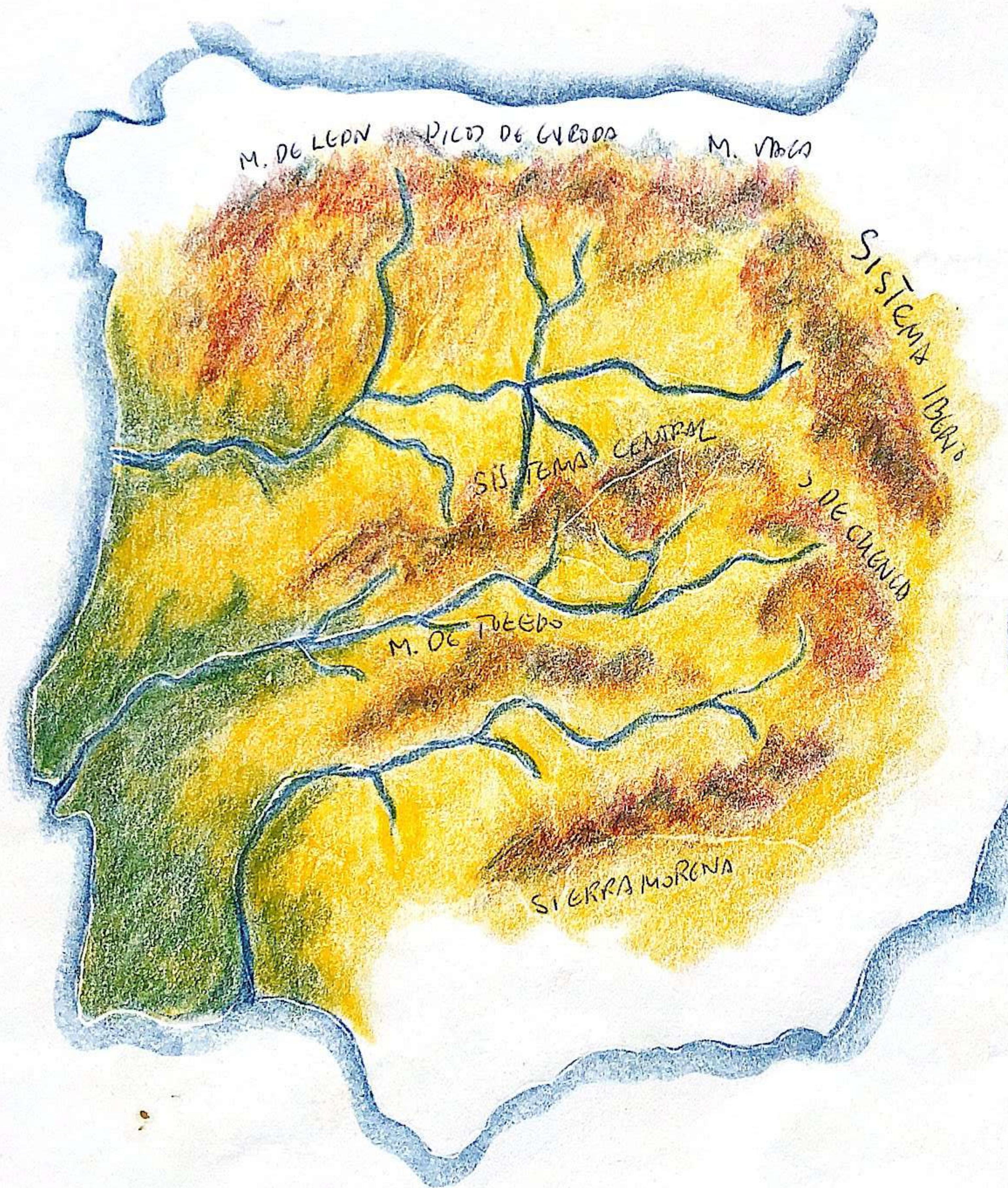




Las  
4  
REGIONES  
DE LA  
MESETA

1. Mapa
2. Ríos
4. Ciudades
3. Regiones ←
5. Nombre de





El Duero, entre  
M. de León, P. de Europa,  
 M. Ibericos y S. Central.

El Tago, entre  
S. Central, S. de Cuenca,  
 y M. de Toledo.

El Guadiana, entre  
 M. de Toledo, S. de Cuenca  
 y S. Morena.



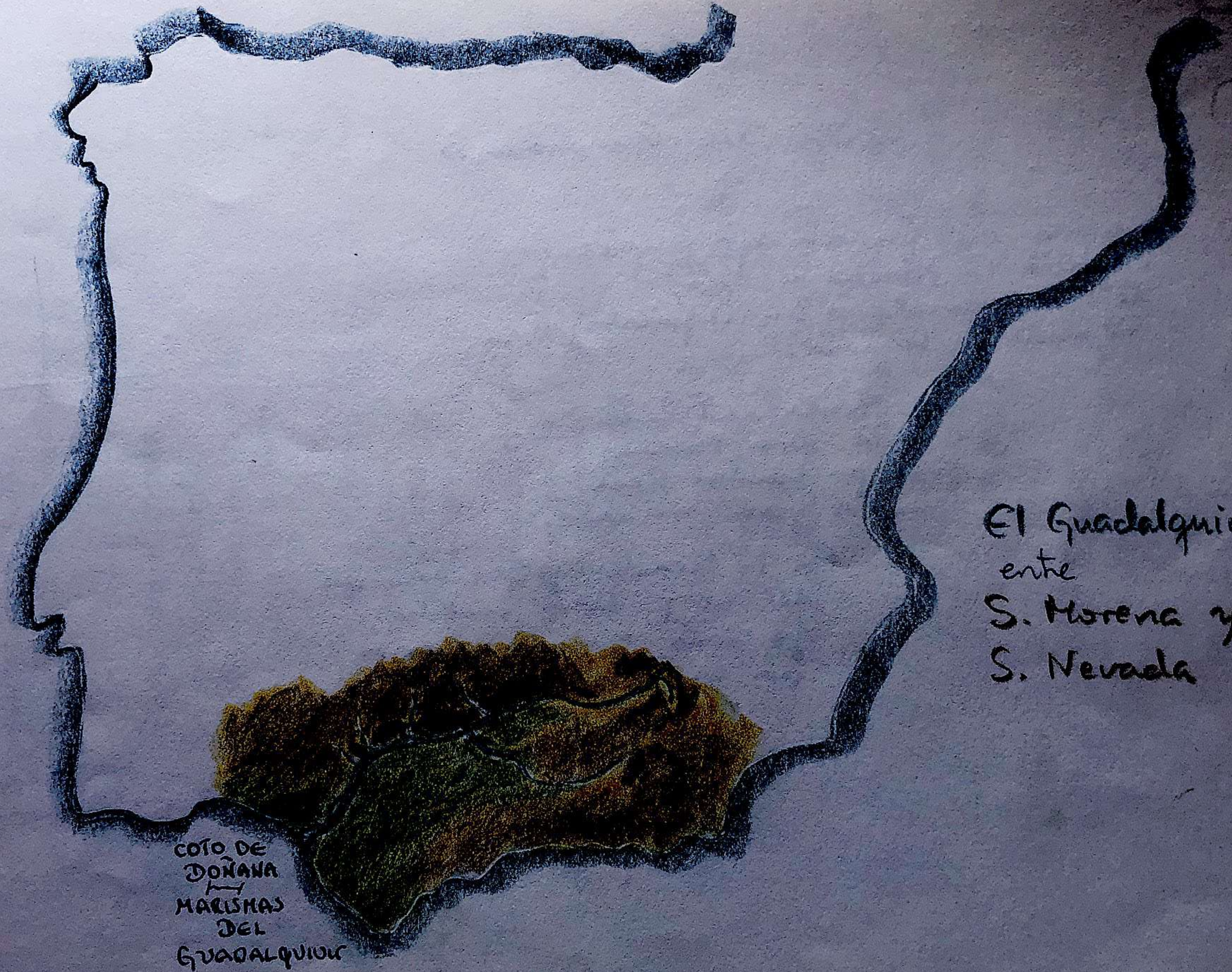


El  
Sur  
de  
España

El Guadalquivir,  
ANDALUCIA  
S. Morena y  
S. Nevada

Costa de  
Doradas  
Marina  
del  
Guadalquivir





El Guadalquivir,  
entre  
S. Morena y  
S. Nevada

COTO DE  
DOÑANA  
MARSHAS  
DEL  
GUADALQUIVIR



# EL GUADIANA

## “Ojos del Guadiana”

También en Cuenca yo empiezo,  
Castilla- La Mancha es mía,  
dejo Albacete a mi izquierda  
bajando la Serranía.

Entre Montes De Toledo  
y de la Sierra Morena  
paso por Ciudad Real  
como si fuera una vena.

En La Mancha yo me escondo  
del sol y de los molinos,  
que como gigantes giran  
por los vientos tan dañinos.

Vuelvo a salir a la luz  
en “Los Ojos del Guadiana”  
y pasando Badajoz  
soy frontera lusitana.



## EL RÍO GUADALQUIVIR

I. En La Sierra de Cazorla,  
tierras de Andalucía,  
nace el río Guadalquivir,  
en Cañada de Aguas Frías.

I. De montañas se rodea  
para ir bien acompañado,  
Sierra Morena y Penbética  
siempre han estado a su lado.

2. Los valles Béticos riega  
y alimenta el olivar,  
grandes terrenos ocupa  
este árbol singular.

4. Recibe con alegría  
al río Guadalbullón,  
pero es el río Genil  
quien le da el gran empujón.

5. En El Coto de Doñana  
da a las aves de beber,  
pasea tranquilo en le parque  
ya cumplido su deber.

6. Corre altivo por Sevilla  
y ya puede navegar,  
y al final de su trayecto  
a San Lucas va a parar.

Silvia García A. Del Hoyo

5ª Clase

La Sierra de Cazorla es su cuna  
y el mar Atlántico su cuna. *Fumba*

Al encontrarse Sierra Morena la rodea  
y al llegar a Córdoba deja campos de regadío  
por ser el mejor río.

Entre naranjos deja a aquélla para encaminarse a Sevilla,  
la ciudad más pilla  
donde se calma y se ensancha.

Después de pasar por Sevilla  
se dirige a Las Marismas,  
donde está ubicado el Coto de Doñana:  
allí habitan las aves más exóticas de España.

y desemboca, tras un largo viaje,  
en un pueblo llamado San Juan de Barrameda.

Alejandro Perera García

5ª Clase



# El Guadalquivir y Andalucía

Quad ~ el ~ kebir  
« río grande de los árabes »

En la Sierra de Cazorla  
tengo yo mi nacimiento  
y en las Marismas me muero  
siendo navegable y puerto.

Pegado a Sierra Morena,  
paso cerca de Jaén,  
a Córdoba la refresco,  
los olivares también

Sierra Nevada, el Genil  
me manda por la quebrada,  
cantando flamenco a mí  
me llega desde Granada.

Málaga y ciudad de Cádiz  
ciudad de Huelva, Almería,  
capitales junto al mar  
con turismo y alegría

Cuando en Sevilla yo paso  
por el Puente de Triana  
falta poco pa' que acabe  
en el Coto de Doñana.



## EL GUADIANA

"Ojos del Guadiana"

También en Cuenca yo empiezo,  
Castilla- La Mancha es mía,  
dejo Albacete a mi izquierda  
bajando la Serranía.

Entre Montes De Toledo  
y de la Sierra Morena  
paso por Ciudad Real  
como si fuera una vena.

En La Mancha yo me escondo  
del sol y de los molinos,  
que como gigantes giran  
por los vientos tan dañinos.

Vuelvo a salir a la luz  
en "Los Ojos del Guadiana"  
y pasando Badajoz  
soy frontera lusitana.

## EL GUADALQUIVIR

Guad-el-Kebir

"Río Grande de los Árabes"

1. En La Sierra de Cazorla  
tengo yo mi nacimiento  
y en Las Marismas me muero  
siendo navegable y puerto.

2. Pegado a Sierra Morena,  
paso cerca de Jaén,  
a Córdoba la refresco,  
los olivares también.

3. Sierra Nevada, el Genil  
me manda por la quebrada;  
cantando flamenco a mí  
me llega desde Granada.

4. Málaga y ciudad de Cádiz  
ciudad de Huelva, Almería,  
capitales junto al mar  
con turismo y alegría.

5. Cuando por Sevilla paso  
por el Puente de Triana,  
falta poco p'a que acabe  
en el Coto de Doñana.



## EL DUERO

"Soy Duero, que todas las aguas bebo"



Montes Ibéricos son  
los bosques en donde nazco  
y en viñedos portugueses  
llego cansado al descanso.

En las montañas de Soria,  
como herido por espina,  
voy trotando entre pinares  
con olorosa resina.


Dando pasto a las ovejas  
después de la calentura,  
la lana de aquéllas lavo  
cuando llego a la llanura.

Paso por Valladolid,  
por Palencia y Burgos paso  
y el trigo que crece allí  
en pan bueno yo lo amaso.

Ávila y Segovia toco  
desde el Guadarrama alto,  
hago fosa por Zamora  
donde me pongo muy bravo.

Por páramos de León  
y llanos de Salamanca,  
las encinas y alcornoques  
en las dehesas destacan.

Y soy de nuevo torrente,  
en curvo camino corto,  
lento, ancho y con arena  
desemboco yo en Oporto.





# EL RÍO DUERO

En Los Montes de Urbión,  
del profundo suelo,  
de ahí nace el Duero.

Toda Soria atraviesa,  
pasando por montes y valles  
de los pies a la cabeza.  
Ya en Burgos pasa por Aranda,  
tierra de ovejas.

en Valladolid  
recibe al Pisuerga  
con chapoteos y remolinos y...  
algo de juerga.

Puntual y siempre a su hora,  
pasa luego por Zamora.

Rápido pasa por Toro  
donde el vino es su oro.

Con Portugal hace frontera  
de una sendilla manera.

Atraviesa Portugal en el final de su viaje  
y , cosa rara... no paga peaje.

Al Océano Atlántico en Oporto  
va a parar,  
terminando su camino tranquilo y cansino.



## EL DUERO

"Soy Duero, que todas las aguas bebo"



Montes Ibéricos son  
los bosques en donde nazco  
y en viñedos portugueses  
llego cansado al descanso.

En las montañas de Soria,  
como herido por espina,  
voy trotando entre pinares  
con olorosa resina.

Dando pasto a las ovejas  
después de la calentura,  
la lana de aquéllas lavo  
cuando llego a la llanura.

Paso por Valladolid,  
por Palencia y Burgos paso  
y el trigo que crece allí  
en pan bueno yo lo amaso.

Ávila y Segovia toco  
desde el Guadarrama alto,  
hago fosa por Zamora  
donde me pongo muy bravo.

Por páramos de León  
y llanos de Salamanca,  
las encinas y alcornoques  
en las dehesas destacan.

Y soy de nuevo torrente,  
en curvo camino corto,  
lento, ancho y con arena  
desemboco yo en Oporto.



# CLIMAS DE ESPAÑA

(Redacción-dictado)

Por el clima, España está dividida principalmente en dos partes; (si entráramos <sup>en ellas</sup> en avión sobre los Pirineos) España verde y España marrón. Volando desde Francia vemos el cambio radical: los Pirineos todavía verdes y de pronto el color (verde) marrón-tierra después de pasar los bosques de Navarra y Cataluña. Y cuanto más al sur, más árida y seca la tierra. Nos salva, sin embargo, el agua de los ríos que penetra como "la sangre" en todos los rincones.

(El norte-noroeste (rec) de España recibe).

A la Península Ibérica tiene muchos climas (Mapa 5) debido principalmente a que está situada entre dos mares muy distintos: el Océano Atlántico (grande <sup>aire</sup> frío, corrientes frías etc) y el Mar Medit. (pequeño, aire caliente, pocas corrientes etc). Por estar cerca de África no llegan vientos secos y caliente del Sáhara. Por tener muchos montaños, los vientos de la costa no llegan a pasar al interior de la Península. Por todo ello, tenemos una parte al norte que recibe el aire húmedo del océano: España Húmeda (Mapa 5). Otra parte al sur y costa



# La ciudad y el campo

(Dictado - redacción)

Como todos los pueblos antiguamente, también los íberos y los celtas de Iberia buscaron las orillas de los ríos y las cumbres de las montañas para agruparse y poder vivir. Más tarde nacieron las primeras ciudades a manos de los romanos (Numancia, Segovia, Mérida etc), los visigodos (Toledo) y árabes (Córdoba, Granada, Sevilla etc). Cuando los cristianos reconquistaron España a los árabes, poco a poco se levantaron nuevas villas, pueblos y luego ciudades (León, Barcelona, Zaragoza, Valencia etc). A su alrededor, la vida del campo era el motor de todo.

Hasta hace unas décadas España estaba dividida en provincias (Mapa 7) y en muchísimos pueblos y villas agrícolas. Pero lentamente



Los agricultores fueron dejando sus tierras y los pueblos y se marcharon a las ciudades a darse menos caminos (y) a cambio de perder otras cosas. Este viraje trajo consigo **ventajas y desventajas:**

(Redacción)

## EL TRANSPORTE

Los **romanos** fueron los maestros en la construcción de **calzadas** a base de tierra, grava y piedra. Ellos necesitaban moverse con sus legiones de soldados para conquistar y defender las ciudades: **Toletum, Hispalis, Malaca, Cartago, Valentia, Tarraco, etc** (se mo) Construyeron principalmente tres calzadas en Hispania:

**VÍA AVGVSTA** que unía Gades (Cádiz), Hispalis (Sevilla), Corduba, Valentia, Saguntum, Tarraco, Barcino (Bna.) y Emporiae

**EMÉRITA CAESAR AVGVSTAM** que unía Emérita Augusta (Mérida) con Toletum, Caesar Augusta (Zaragoza)



# Huertas del Levante español







El Turia  
 El Júcar  
 El Segura  
**EL**  
**LEVANTE**  
**ESPAÑOL**





El Turia  
El Júcar  
El Segura



# El Levante español

(Murcia y la Comunidad Valenciana: Castellón, Valencia y Alicante)

Es esta la zona privilegiada de la Península por donde se levanta cada día el sol y donde mucha gente vive, gracias principalmente a la tierra fértil. Los ríos de esta zona son cortos pero con muchas aguas torrenciales solamente en algunas épocas del año. El trabajo de los romanos y de los árabes, construyendo canales y acequias de riego, hizo que estas aguas, que al principio inundaban y destruían todo, fueran desde entonces aguas que ayudan a crecer durante meses a las flores, árboles frutales (melocotones, naranjas, limones etc) y aromáticas.

## «El Tribunal de las Aguas.»

Para el justo reparto de las aguas de la Huerta de Valencia, existe, desde tiempos antiguos, "El Tribunal de las Aguas", el cual se reúne cada jueves en la puerta de la Catedral Valenciana y decide, sin utilizar mesas ni papeles, quién debe o no utilizar el agua de los 8 canales principales de la



Imata.

## «Un pedacito de África»

La parte sur del levante es muy parecida a al Norte de África, principalmente porque llueve poco durante casi todo el año y porque el paisaje es) es semejante, sobre todo porque incluye a la palmera datilera o él. En Elche la palmera crece como en su casa.



# Islas Baleares

Son como pedazos de Cataluña y de Levante en medio del mar. Muchas cosas <sup>tienen</sup> (son) semejantes en común: el idioma catalán, las plantas aromáticas (tomillo y romero) en las montañas, y los almendros, pino, higueros y viñas. Incluso la breanta <sup>viento</sup> riega los navarros, aunque el agua dulce sea muy valiosa allí. Los <sup>viento</sup> (vientos), sin embargo, abunda(n); por eso <sup>es</sup> (son) utilizado para mover <sup>los</sup> molinos.

ISLA  
(FORMENTERA) MENORCA



ISLA  
MALLORCA



ISLA  
IBIZA

y



FORMENTERA





# ISLAS CANARIAS

Son como volcanes en medio del océano Atlántico; cada isla diferente a la otra en clima y vegetación. El árbol (drago) sangriento o drago, el platanero y muchas otras frutas tropicales crecen sobre estas tierras de fuego y lava.

LANZAROTE



FUENTEVENTURA

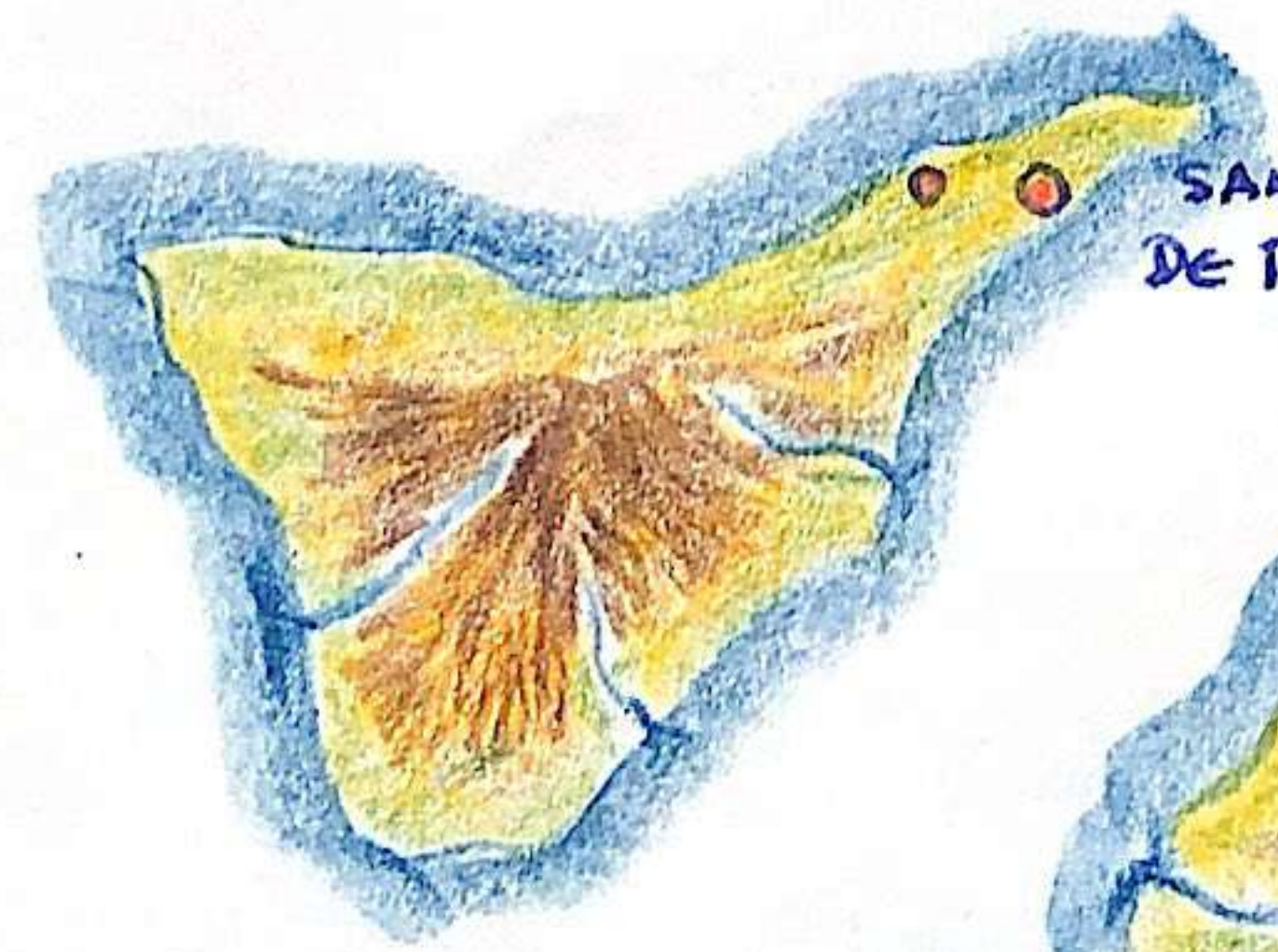


LA PALMA



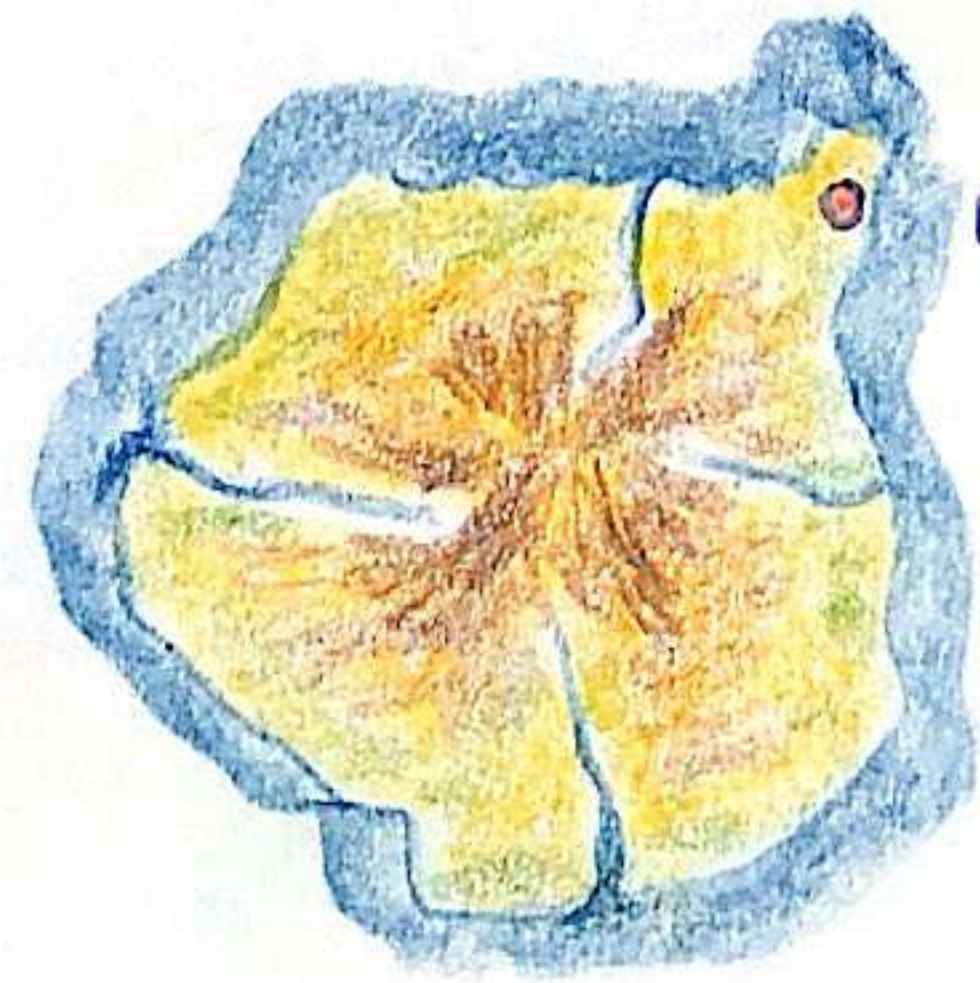
SANTA CRUZ DE LA PALMA

TENERIFE



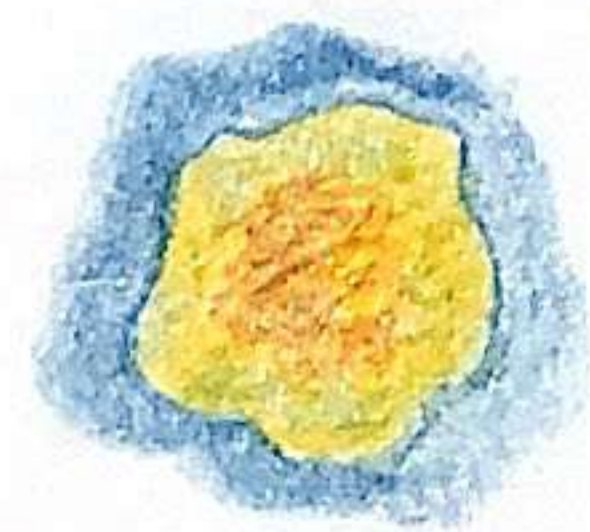
SANTA CRUZ DE TENERIFE

LAS PALMAS DE G. CANARIA



GRAN CANARIA

HIERRO



GOMERA





ÁRBOL DRAGO

EL TEIDE

EL PLATANERO



Los agricultores fueron dejando sus tierras y los pueblos y se marcharon a las ciudades a darise nuevos caminos (y) a cambio de perder otras cosas. Este viraje trajo consigo **ventajas y desventajas**:

(Redacción)

## EL TRANSPORTE

Los **romanos** fueron los maestros en la construcción de **calzadas** a base de tierra, grava y piedra. Ellos necesitaban moverse con sus legiones de soldados para conquistar y defender las ciudades: **Toletum, Hispalis, Malaca, Cartago, Valentia, Tarraco, etc** (se mo) Construyeron principalmente tres calzadas en Hispania:

**VÍA AVGVSTA** que unía Gades (Cádiz), Hispalis (Sevilla), Corduba, Valentia, Saguntum, Tarraco, Barcino (Bna.) y Emporiae

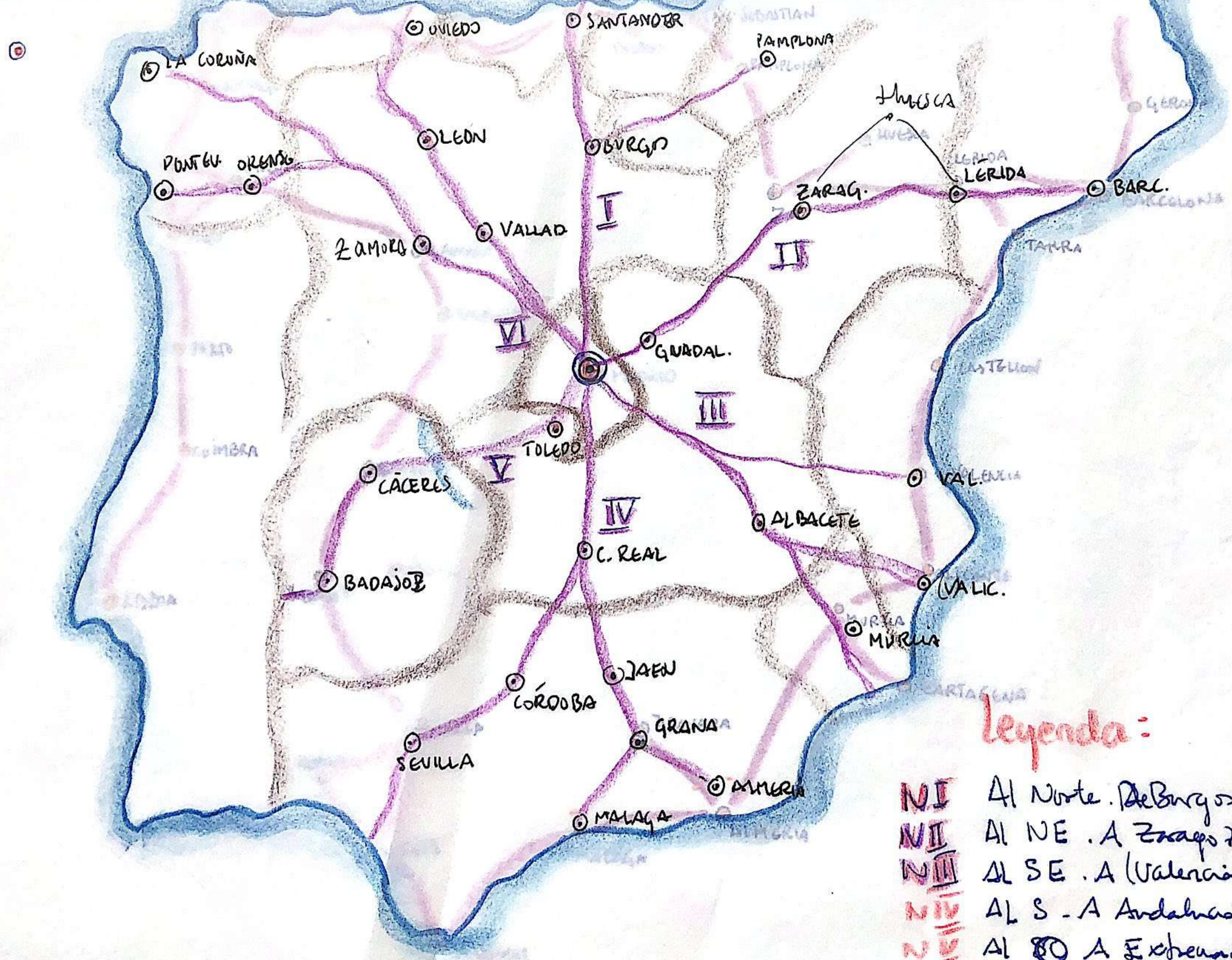
**EMÉRITA CAESAR AVGVSTAM** que unía Emérita Augusta (Mérida) con Toletum, Caesar Augusta (Zaragoza)



# Carreteras (desde Madrid)

Nacionales

Mapa 9  
Mapa 8



## leyenda:

- VI** Al Norte. De Burgos
- II** Al NE. A Zaragoza
- III** Al SE. A (Valencia) Lerida
- IV** Al S. A Andalucia
- V** Al A Extremadura







con "la mudanza" del campo a las ciudades hoy y con el  
de productos agrícolas por productos de las fábricas se tuvieron  
penetrar muchas montañas para construir los  
de los calzadas, se construyeron caminos de adoquines  
de granito), luego con (al) asfalto con un carril para cada  
(Autovías), con dos carriles por sentido (Autovías) y Autovías  
y + anchas (Autopistas)